



**„ЕВРОКВАРЦ – МВ” ООД**  
5800 гр. Плевен, ул. ”Индустриална” №10 , office@evrokvarc.bg

Изх. № 42/20.05.25

Министерство на околната среда и водите

Вх. № ОВОС-51-7

София 22.05. 2025 г.

ДО  
МИНИСТЪРА НА ОКОЛНАТА  
СРЕДА И ВОДИТЕ  
Бул. „Княгиня Мария Луиза“ №22  
1000 гр. София

**Относно :** Отговор на Ваше писмо № ОВОС-51-6/02.05.2025.

**Прилагаме:**

1. Присмо № ВО-9#3/14.04.2025 от ИАПД гр. Русе
2. Обява към обществеността, обявена на сайта на фирмата (<https://evrokvarc.bg/>)
3. Хартиен и електронен носител на ИП.

Дата: 20.05.25  
Гр. Плевен

Подпис



# „ЕВРОКВАРЦ – МВ” ООД

5800 гр. Плевен, ул. „Индустириална“ №10, п.к. 1182,office@evrokvarts.bg

---

ДО

**МИНИСТЪР НА ОКОЛНАТА**

**СРЕДА И ВОДИТЕ**

*бул. „Княгиня Мария Луиза“ №22*

*1000 град София*

## **УВЕДОМЛЕНИЕ**

за инвестиционно предложение

**„Еврокварц-МВ” ООД**

Пълен пощенски адрес: 5800 гр. Плевен, ул. „Цар Самуил” №4, вх. ”Г”, ап.13,

Адрес за кореспонденция: 5800 гр. Плевен, ул. ”Индустириална” № 10

Телефон, факс и ел. поща (e-mail): тел. 0896733573, [office@evrokvarts.bg](mailto:office@evrokvarts.bg)

Управител на фирмата възложител: Александър Младенов Ватов

Лице за контакти: Александър Младенов Ватов

**УВАЖАЕМИ Г-Н/Г-ЖО МИНИСТЪР,**

Уведомяваме Ви, че

**„Еврокварц-МВ” ООД**

има следното инвестиционно предложение:

**Изземване на наносни отложения от река Дунав при км 475.700 до км 474.700 ,с площ**

**177 798 кв. м в землището на с. Сандрово, общ. Русе.**

Характеристика на инвестиционното предложение:

1. Резюме на предложението (посочва се характерът на инвестиционното предложение, в т.ч. дали е за ново инвестиционно предложение и/или за разширение или изменение на производствената дейност съгласно приложение № 1 или приложение № 2 към Закона за опазване на околната среда (ЗООС):

Инвестиционното предложение (ИП) е свързано с разширение на дейността на „Еврокварц-МВ“ ООД за Изземване на наносни отложения от река Дунав, като се предвижда дейностите да се реализират в река Дунав, землището на с. Сандрово, община Русе, област Русе. Добитата суровина ще се транспортира и преработва на съществуваща площадка в село Черковица, община Никопол, област Плевен, която ще бъде разширена.

Изземването на наносни отложения от новия участък в землището на с. Сандрово попада в обхвата на т. 2, буква „в“ – „изземване на инертни материали от реки, езера или море, чрез драгиране“ от Приложение № 2 на ЗООС.

2. Описание на основните процеси, капацитет, обща използвана площ; необходимост от други свързани с основния предмет спомагателни или поддържащи дейности, в т.ч. ползване на съществуваща или необходимост от изграждане на нова техническа инфраструктура (пътища/улици, газопровод, електропроводи и др.), предвидени изкопни работи, предполагаема дълбочина на изкопите, ползване на взрив:

Предвижда се изземване на наносни отложения от река Дунав, от участък с площ, 177 798 кв. м, в землището на с. Сандрово, община Русе, област Русе, с географски координати WGS- 84 на граничните точки на кариерата:

Географски координати WGS-84 на граничните точки на кариерата		
От км 475.700 до км 474.700		
№	Ширина-B	Дължина-L
1	43°58'18.34"	26°06'57.64"
2	43°58'27.49"	26°07'34.58"
3	43°58'23.75"	26°07'38.71"
4	43°58'10.49"	26°07'01.15"
Площ за ползване 177 798 кв. м		

Площадката не засяга защитени зони от екологичната мрежа „Натура 2000“ и фарватера на реката. Годишното количество (капацитет) на добиваните наносни отложения ще е съобразено с геоложкия доклад, в зависимост от издаденото разрешително.

Като приложение към настоящото уведомление се предоставя Схема на участък за ползване на воден обект с цел изземване на наносни отложения от река Дунав, изготвена от Изпълнителна агенция „Проучване и поддържане на река Дунав“ (ИАПД) - град Русе.

Основните процеси на изземване и транспортиране на наносни отложения ще се реализират от коритото на р. Дунав с плаващо съоръжение с хидравличен кран (НТП- 135) и плаващи средства (драга-МВ-1 и МВ-2) и малък кораб (м/к) „Борос“. Същите са регистрирани и имат нужните документи, издадени от ИА „Морска Администрация“ – Русе. Същите са подробно описани и в Решение №3-ПР/2021 г. и Решение №9-ПР/2024 на МОСВ.

Добитата суровина ще се депонира за временно съхранение и преработка на вече съществуваща площадка поземлени имоти (ПИ) с идентификатори 80697.9.3 и 80697.9.4, в землището на село Черковица, община Никопол, област Плевен начин на трайно ползване „Пясъци“, която е разширена с добавяне на два съседни имота с идентификатори 80697.9.1 и 80697.9.2, в землището на село Черковица, община Никопол, област Плевен, начин на трайно ползване „Пясъци“. Двата имота са взети под наем. Предстои закупуването им от наемодателя.

Добитата суровина ще се разтоварва в имот с идентификатор 80697.9.1.

Разтоварването на добития инертен материал от реката на брега няма да се извършва в акваторията на пристанище за обществен транспорт, а в депо с координати на основание Приложение № 1 към Разрешително за ползване на повърхностен воден обект издадено от Изпълнителна агенция „Поддържане и проучване на река Дунав“.

Разтоварването ще се извършва съгласно одобрена Схема за разполагане на плаващо съоръжение ГС-1, издадена от МА Дирекция „Речен надзор“- Русе.

За преработване на суровината ще се ползва вода от повърхностен воден обект – река Дунав. Водовземаването от река Дунав не е предмет на настоящето инвестиционно предложение, за него се провежда самостоятелна отделна процедура.

Не се предвижда изграждането на нова инфраструктура – пътища.

Не се предвиждат изкопни работи в имотите.

При реализацията на ИП не се предвижда ползването на взрив.

*3. Връзка с други съществуващи и одобрени с устройствен или друг план дейности в*

*обхвата на въздействие на обекта на инвестиционното предложение, необходимост от издаване на съгласувателни/разрешителни документи по реда на специален закон, орган по одобряване/разрешаване на инвестиционното предложение по реда на специален закон:*

Предвижда се изземване и транспортиране с плаващи средства, на наносни отложения от река Дунав, от нов участък с площ 177 798 кв. м, в землището на с. Сандрово, община Русе, област Русе.

Добитите наносни отложения ще се депонират за временно съхранение и преработка на вече съществуваща площадка в поземлени имоти с идентификатори 80697.9.3 и №80697.9.4, в землището на село Черковица, община Никопол, област Плевен начин на трайно ползване „Пясъци“, която ще се разшири с добавяне на два съседни имота с идентификатори 80697.9.1 и №80697.9.2, в землището на село Черковица, община Никопол, област Плевен, начин на трайно ползване „Пясъци“ където ще се разтоварва добитата суровина.

„Еврокварц-МВ“ ООД е титуляр на следните разрешителни за ползване на повърхностен воден обект за изземване на наносни отложения от река Дунав, за землището на с. Черковица:

- Разрешително № РВО-14/16.10.2015 г. на ИАППД, град Русе;
- Разрешително № РВО-54/11.01.2022 г. на ИАППД, град Русе.
- Разрешително № РВО-56/18.10.2024 г. на ИАППД, град Русе.

За осъществяване на ИП – за новия участък в землището на село , е необходимо издаването на разрешително от ИАППД.

#### *4. Местоположение:*

*(населено място, община, квартал, поземлен имот, като за линейни обекти се посочват засегнатите общини/райони/кметства, географски координати или правоъгълни проекционни UTM координати в 35 зона в БГС2005, собственост, близост до или засягане на елементи на Националната екологична мрежа (НЕМ), обекти, подлежащи на здравна защита, и територии за опазване на обектите на културното наследство, очаквано трансгранично въздействие, схема на нова или промяна на съществуваща пътна инфраструктура)*

Площадка за изземване на наносни отложения от река Дунав, в землището на с. Сандрово, община Русе, област Русе с координати:

Географски координати WGS-84 на граничните точки на кариерата
От км 475.700 до км 474.700

№	Ширина-В	Дължина-Г
1	43°58'18.34"	26°06'57.64"
2	43°58'27.49"	26°07'34.58"
3	43°58'23.75"	26°07'38.71"
4	43°58'10.49"	26°07'01.15"
Площ за ползване 177 798 кв.м		

Прилагам схема на участък за ползване на воден обект с цел изземване на наносни отложения от река Дунав, изготвена от ИАПД-град Русе.

Добитата суровина/ наносни отложения/ ще се депонира за временно съхранение и преработка на вече съществуваща площадка в ПИ с идентификатори 80697.9.3 и 80697.9.4, в землището на село Черковица, община Никопол, област Плевен.

Площадката е разширена с добавянето на два съседни имота с идентификатори 80697.9.1 и 80697.9.2, в землището на село Черковица, община Никопол, област Плевен. Добитата суровина ще се разтоварва в имот с идентификатор 80697.9.1. Прилагам актуални скици на ПИ 80697.9.1 и 80697.9.2, които са собственост на ЕТ "Еврокварц-Иванка Ватова", чието закупуване предстои.

*5. Природни ресурси, предвидени за използване по време на строителството и експлоатацията:*

*(включително предвидено водовземане за питейни, промишлени и други нужди - чрез обществено водоснабдяване (ВиК или друга мрежа) и/или водовземане или ползване на повърхностни води и/или подземни води, необходими количества, съществуващи съоръжения или необходимост от изграждане на нови)*

За преработване на суровината ще се ползва вода от повърхностен воден обект – река Дунав. „Водовземането от река Дунав не е предмет на настоящето инвестиционно предложение.

На обекта има изграден водопровод.

*6. Очаквани вещества, които ще бъдат емитирани от дейността, в т.ч. приоритетни и/или опасни, при които се осъществява или е възможен контакт с води:*

Не се очаква да има емитирани опасни вещества от дейността т.ч. приоритетни и/или опасни, при които се осъществява или е възможен контакт с води.

*7. Очаквани общи емисии на вредни вещества във въздуха по замърсители:*

Инвестиционното предложение не е свързано с отделяне на емисии на вредни вещества /замърсители/ във въздуха. Емисии ще се отделят от движението на транспортните средства, като ще се ползват автомобили отговарящи на Евро стандартите. За намаляване на емисиите от прах през горещите летни дни, пътищата ще се оросяват с водоноска.

8. Отпадъци, които се очаква да се генерират, и предвиждания за тяхното третиране: При реализацията на ИП не се очаква генериране на отпадъци.

9. Отпадъчни води:

(отвеждане и заустване в повърхностен воден обект като преди заустването ще бъде изградена водоплътна изгребна яма и др.)

При процеса по изземането на наносни отложения от река Дунав не се отвеждат/заустват отпадъчни води. Площадката в село Черковица е съществуваща и е с изградена инфраструктура.

10. Опасни химични вещества, които се очаква да бъдат налични на площадката на предприятието/съоръжението:

(в случаите по чл. 99б от ЗООС се представя информация за вида и количеството на опасните вещества, които ще са налични в предприятието/съоръжението съгласно приложение № 1 към Наредбата за предотвратяване на големи аварии и ограничаване на последствията от тях)

Инвестиционното предложение не е свързано с ползване или съхранение на опасни вещества.

**Моля да ни информирате за необходимите действия, които трябва да предприемем, по реда на глава шеста от ЗООС.**

Прилагам:

1. Документи, доказващи обявяване на инвестиционното предложение на интернет страницата на възложителя, ако има такава, и чрез средствата за масово осведомяване или по друг подходящ начин съгласно изискванията на чл. 95, ал. 1 от ЗООС.
2. Документи, удостоверяващи по реда на специален закон, нормативен или административен акт права за инициране или кандидатстване за одобряване на инвестиционно предложение/ СХЕМА на участъка за ползване на воден обект с цел изземване на наносни отложения от река Дунав.
3. Електронен носител - 1 бр.
4.  Желая писмото за определяне на необходимите действия да бъде издадено в електронна форма и изпратено на посочения адрес на електронна поща.  
 Желая да получавам електронна кореспонденция във връзка с предоставяната услуга на посочения от мен адрес на електронна поща.
- ✓ 5.  Желая писмото за определяне на необходимите действия да бъде получено, чрез лицензиран пощенски оператор.

Дата ..20.05.2025  
Гр.Плевен

Уведомител: .....  
/Александър Яков/





РЕПУБЛИКА БЪЛГАРИЯ  
МИНИСТЕРСТВО НА ТРАНСПОРТА И СЪОБЩЕНИЯТА



ИЗПЪЛНИТЕЛНА АГЕНЦИЯ  
ПРОУЧВАНЕ И ПОДДЪРЖАНЕ НА РЕКА ДУНАВ

14.4.2025 г.

X ВО-9 #3/14.04.2025

Per. №

Signed by: Aneliya Hinkova Grozdanova

ДО Г-Н АЛЕКСАНДЪР ВАТОВ  
„ЕВРОКВАРЦ-МВ“ ООД  
УЛ. „ЦАР САМУИЛ“ №4, ВХ.Г  
ГР. ПЛЕВЕН

**Относно:** *Преиздаване схема по служебен ред за части от река Дунав, във връзка с разполагане на технически съоръжения с цел извършване на драгажна дейност.*

**УВАЖАЕМИ ГОСПОДИН ВАТОВ,**

Във връзка с Ваше заявление с вх. № ВО-9/20.02.2025 г. и издадена схема в участък от река Дунав от km 475.700 до km 474.700 Ви информирам, че о-в Гостин, намиращ се на km 475 е със спорна държавна принадлежност, което поражда необходимост от промяна на параметрите.

Във връзка с горното, на основание чл. 15, т. 10, и т. 18, чл. 22, т. 8 от Устройствен правилник на Изпълнителна агенция „Проучване и поддържане на р. Дунав”, **преиздавам по служебен ред схема** в участък от река Дунав от km 475.700 до km 474.700.

Новият участъкът за ползване е с площ 177 798 m<sup>2</sup>, а местоположението му е обозначено с 4 точки с географски координати, указани на схемата и добавени разстояния за по-голяма яснота:

- в горния край на кариерата – минимално разстояние от българския бряг 50 m, а максимално разстояние 310 m;
- в долния край на кариерата - минимално разстояние от българския бряг 110 m, максимално 260 m.

**Обръщам внимание, че издадената схема за ползване на воден обект - р. Дунав с цел изземване на наносни отложения следва да бъде използвана в срок до 3 месеца от датата на издаването ѝ. В случай, че не бъде приложена към Заявление за издаване на разрешително за ползване на воден обект, за същия участък може да бъде издадена схема на друго юридическо лице или едноличен търговец.**

Издадената схема не е разрешително за ползване на воден обект с цел изземване на наносни отложения от река Дунав.

**Приложение:** *схема в мащаб 1:20000 – 1 бр.*

С УВАЖЕНИЕ,

14.4.2025 г.

X Zanev

инж. Ивелин Занев  
Изпълнителен директор на ИАППД  
Signed by: IVELIN VENTSISLAVOV ZANEV

ВЯРНО С ЕЛЕКТРОННО  
ПОДПИСАНИЯ ОРИГИНАЛ



7000 РУСЕ ул. "СЛАВЯНСКА" № 6  
Изп.ДИРЕКТОР: 082/823130 Гл.СЕКРЕТАР: 082/823132  
E-mail: appd@appd-bg.org www.appd-bg.org





РЕПУБЛИКА БЪЛГАРИЯ

МИНИСТЕРСТВО НА ОКОЛНАТА СРЕДА И ВОДИТЕ

2.5.2025 г.

**X** ОВОС-51-6/02.05.2025

РЕГ. №

Signed by: SAVINA EMILOVA ANGELOVA

ДО

Г-Н АЛЕКСАНДЪР ВАТОВ

УПРАВИТЕЛ НА

„ЕВРОКВАРЦ-МВ“ ООД

5800, гр. Плевен, ул. „Индустиална“, № 10

На Ваш изх. № 31/06.03.2025 г.

КОПИЕ

ИЗПЪЛНИТЕЛНА АГЕНЦИЯ

„ПРОУЧВАНЕ И ПОДДЪРЖАНЕ НА

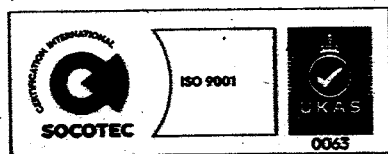
РЕКА ДУНАВ“

7000 гр. Русе, ул. „Славянска“ № 6

*Относно: Уведомление за инвестиционно предложение за „Изземване на наносни отложения от р. Дунав при км 475.700 до км 474.700 град Русе, община Русе, област Русе, с площ 228 780 кв. м в землището на с. Сандрово, община Русе“*

**УВАЖАЕМИ ГОСПОДИН ВАТОВ,**

Във връзка с постъпило в Министерство на околната среда и водите уведомление за инвестиционно предложение за „Изземване на наносни отложения от р. Дунав при км 475.700 до км 474.700 град Русе, община Русе, област Русе, с площ 228 780 кв. м в землището на с. Сандрово, община Русе“, заведено с вх. № ОВОС-51/07.03.2025 г. и на основание чл. 5, ал. 4 от Наредбата за условията и реда за извършване на оценка на въздействието върху околната среда (Наредбата за ОВОС), трябва да предоставите следната допълнителна информация:



София, 1000, бул. „Кн. Мария Луиза“ 22

Тел: +359(2) 940 6194, Факс: +359(2) 986 25 33



1. Съгласно наличната информация в МОСВ относно държавните граници към 2015 г., заявеният с приложените координати участък от км 475,700 до км 474,700 попада и в границите на участъка от р. Дунав, който е на територията на Румъния. В тази връзка, следва да изясните/прецизирате местоположението на инвестиционното предложение спрямо държавните граници и да потвърдите точно обхвата на инвестиционното предложение.

2. На основание чл. 95, ал. 1 от Закона за опазване на околната среда и чл. 4, ал. 1 от Наредбата за ОВОС следва да представите документи, доказващи обявяването на инвестиционното предложение на интернет страницата на възложителя, ако има такава, и чрез средствата за масово осведомяване или по друг подходящ начин.

3. Необходимо е да посочите кметствата, засегнати от предвижданията на инвестиционното предложение, обекти подлежащи на здравна защита, територии за опазване на обектите на културното наследство, очаквано трансгранично въздействие.

Обръщаме внимание, че следва да осигурите еднаквост на хартиения и електронния носител в съответствие с изискванията на чл. 4, ал. 1 от Наредбата за ОВОС.

На основание чл. 5, ал. 4 от Наредбата за ОВОС е необходимо в срок до 30 дни от датата на получаване на настоящото писмо да представите в МОСВ изисканата по-горе допълнителна информация.

В случай, че не бъде представена изисканата по-горе допълнителната информация в указания срок процедурата се прекратява на основание чл. 5, ал. 5 от Наредбата за ОВОС.

**Приложение: Схема на участъка**

2.5.2025 г.

**X**

МАНОЛ ГЕНОВ

Министър на околната среда и водите

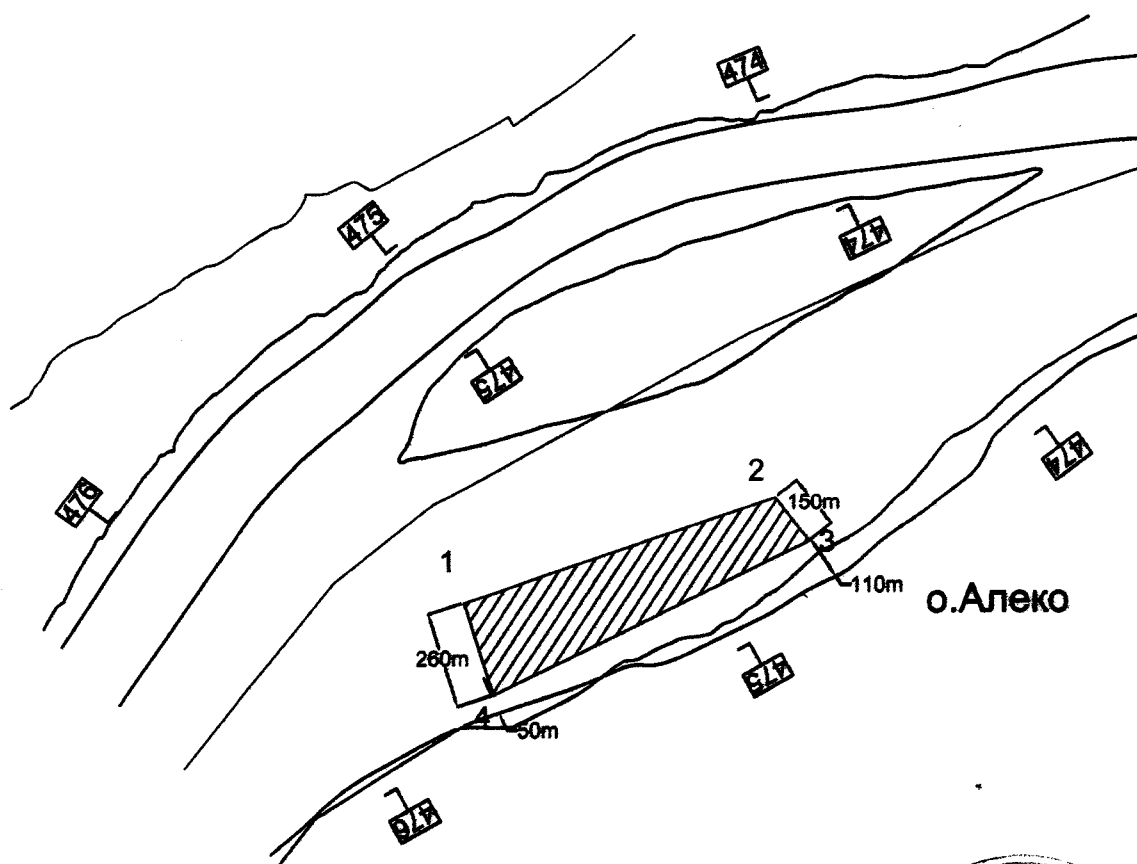
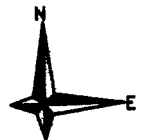
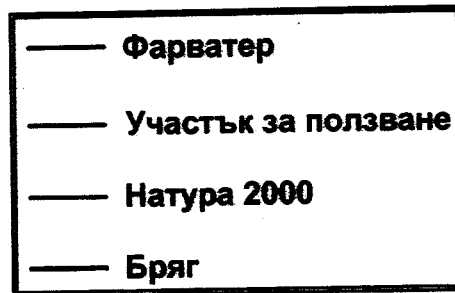
Signed by: MANOL TRIFONOV GENOV

**ВЯРНО С ЕЛЕКТРОННО  
ПОДПИСАНИЯ ОРИГИНАЛ**

**Географски координати WGS-84  
на граничните точки на кариерата  
от км 475.700 до км 474.700**

№	Ширина-В	Дължина-L
1	43°58'18.34"	26°06'57.64"
2	43°58'27.49"	26°07'34.58"
3	43°58'23.75"	26°07'38.71"
4	43°58'10.49"	26°07'01.15"

**Площ за ползване: 177 798 кв.м**



М 1:20000

**СХЕМА**

на участък за ползване на воден обект  
с цел изземване на наносни отложения от р. Дунав



Изготвил: *[Signature]* Главен експерт ДПКП: *[Signature]* Директор ДХХМ: *[Signature]*  
/инж. Пл. Стефанов/ /инж. Д. Денчев/ /инж. Хр. Енчев/

Схемата е неразделна част от писмо № ВО-09#3 / 14.04.2025г.

Издадената схема не е разрешително за ползване на воден обект  
с цел изземване на наносни отложения от река Дунав.

НОВИНИ

### Обява за обществеността

By Еврокварц

О Б Я В А за обществеността от „Еврокварц-МВ“  
ООДПълнен пощенски адрес: 5800 гр. Плевен,  
ул. "Цар Самуил"№4, вх."Т" ап.13,Адр...

CONTINUE READING

НОВИНИ

### Обява за обществеността

By Еврокварц

О Б Я В А За обществеността от „Еврокварц-  
МВ“ ООДПълнен пощенски адрес: 5800 гр.  
Плевен, ул. "Цар Самуил"№4, вх....

CONTINUE READING

НОВИНИ

### Обява за обществеността

By Еврокварц

О Б Я В А За обществеността от „Еврокварц-МВ“  
ООДПълнен пощенски адрес: 5800 гр. Плевен,  
ул. "Цар Самуил"№4, вх."Т" ....

CONTINUE READING

# Blog

НАЧАЛО / НОВИНИ

НОВИНИ

## Обява за обществеността

Posted by Evrokvars

О Б Я В А за обществеността

от „Еврокварц-МВ“ ООД

Пълен пощенски адрес: 5800 гр. Плевен, ул. "Цар Самуил" №4, вх. "Г", ап. 13,

Адрес за кореспонденция: 5800 гр. Плевен, ул. "Индуриална" № 10

Телефон, факс и ел. поща (e-mail): тел. 0896733573, evrokvars\_m.v@abv.bg

Управител на фирмата възложител: Александър Младенов Ватов

Лице за контакти: Александър Младенов Ватов

Уведомяваме Ви, че

„Еврокварц-МВ“ ООД има следното инвестиционно предложение:

**Изземване на наносни отложения от река Дунав при с. Сандрово , община Русе, област Русе**

Инвестиционното предложение (ИП) е свързано с разширение на дейността на „Еврокварц-МВ“ ООД за Изземване на наносни отложения от река Дунав, землището на с. Сандрово ,



Ние използваме бисквитки, за да подобрим вашето изживяване на нашия уебсайт. Разглеждайки този уебсайт, вие се съгласявате с използването на бисквитки от наша страна.

OK

84 на граничните точки на кариерата:

Географски координати WGS-84 на граничните точки на кариерата

От км 475.70 до км 474.700

№	Ширина-B	Дължина-L
1	43°58'18.34"	26°06'57.64"
2	43°58'27.49"	26°07'34.58"
3	43°58'23.75"	26°07'38.71"
4	43°58'10.49"	26°07'01.15"

Площ за ползване 177 798кв.м

Площадката не засяга защитени зони от екологичната мрежа „Натура 2000“ . Годишното количество (капацитет) на добиваните наносни отложения ще е в зависимост от геоложкия доклад, в зависимост от издаденото разрешително.

Във връзка с уведомлението е налична Схема на участък за ползване на воден обект с цел изземване на наносни отложения от река Дунав, изготвена от Изпълнителна агенция „Проучване и поддържане на река Дунав“ (ИАППД) – гр. Русе.

Основните процеси на изземване и транспортиране на наносни отложения ще се реализират от коритото на р. Дунав с плаващо съоръжение с хидравличен кран (НТП- 135) и плаващи средства (драга-МВ-1 и МВ-2 ) и малък кораб (м/к) „Борос“. Същите са

0895 663 327

Ние използваме бисквитки, за да подобрим вашето изживяване на нашия уебсайт. Разглеждайки този уебсайт, вие се съгласявате с използването на бисквитки от наша страна.

OK

добавяне на два съседни имота с идентификатори 80697.9.1 и 80697.9.2, в землището на с. Черковица, община Никопол, област Плевен. Добитата суровина ще се разтоварва в имот с идентификатор 80697.9.1.

Разтоварването на добития инертен материал от реката на брега няма да се извършва в акваторията на пристанище за обществен транспорт, а в депо с координати на основание Приложение № 1 към Разрешително за ползване на повърхностен воден обект издадено от Изпълнителна агенция „Поддържане и проучване на река Дунав“.

Разтоварването ще се извършва съгласно одобрена Схема за разполагане на плаващо съоръжение ГС-1, издадена от МА Дирекция „Речен надзор“- Русе.

Не се предвижда изграждането на нова инфраструктура – пътища. Не се предвиждат изкопни работи в имотите. При реализацията на ИП не се предвижда ползването на взрив.

Строителни марки от основите до покрива.

## ИНФОРМАЦИЯ

- › Работно време
- › Общи условия
- › Бисквитки
- › Контакти

## УСЛУГИ



0895 663 327



Ние използваме бисквитки, за да подобрим вашето изживяване на нашия уебсайт.  
Разглеждайки този уебсайт, вие се съгласявате с използването на бисквитки от наша страна.

ОК

› Покупки на изплащане



0895 663 327